

开平市地名委员会办公室

文件

开地字〔2019〕19号

关于江门富港投资有限公司申请的 特定主导功能建筑物名称批复

江门富港投资有限公司：

你司向开平市地名委员会补申位于开平市长沙街道开平大道南段西侧地块的特定主导功能建筑物名称申请，收悉。经市地名委员会研究，报市人民政府批准，现批复如下：

同意你司建设在四至范围为东起：开平大道，西至：富港花园，北起：待建设地块，南至：未命名建筑群内的特定主导功能建筑物名称为：东汇城购物中心，汉语拼音为：DōngHuìChéngGòuWù zhōngxīn。你司自接到本批复之日十五个工作日内应通过各种方式主动向社会予以公告。

请有关单位和个人按市人民政府批准的名称使用，请开发建设单位按标准建立规范性地名标识标志（样式见附件）。

附件：建筑物、住宅小区地名标志设置基本样式

(此页无正文)

此复



(联系人：李 军

联系电话：0750-2279069)

公开方式：主动公开

主送：江门富港投资有限公司




抄送：市地名委员会各成员单位（市府办、发展和改革局、住房和城乡建设局、市场监督管理局、交通运输局、公安局、自然资源局、邮政局、电信局、档案局、民政局、教育局、文化广电旅游体育局、水利局、市城市管理和综合执法局、广播电视台、公证处、市消防大队、开平公路局、长沙街道办事处等）。

抄报：江门市民政局

开平市地名委员会办公室

2019年5月31日印发

建筑物（群）命名、更名审批表

申请单位	江门壹港投资有限公司	法定代表人	岑思迪
单位地址	开平长沙街道办事处长平大道1号 51幢418房至428房	联系电话	0750-2381163
拟定名称	东江城购物中心	汉语拼音	Dōng huì chéng gòu wù zhōng xīn
建设用地规划许可证号	规划 2012082	建设用地批准书号	开府国用(2012)第02139号
用途	商服用地	建筑栋数	1栋
建筑占地面积	22552 m ²	绿地休闲地面积	8918.46
用地面积	31470.46 m ²	总建筑面积	87670.80 m ²
层数	4层	高度	23.95m
建筑物(群)四至范围	东: 开平大道 南: 商业步行街 西: 开平大道1号4幢 北: 开平大道3号地块		
原地名及附近有何著名建筑物	东江城购物中心		
命名含义及申请单位意见	<p>因开发建设单位属商、购物聚集中心,故命名为“东江城购物中心”,经单位同意并申请以“东江城购物中心”为建筑物法定名牌。</p> <div style="text-align: right;">  <p>(盖章) 2019年5月21日</p> </div>		
初审意见	<p>依据相关规定,符合命名条件</p> <div style="text-align: center;">  <p>2019年5月23日 (盖章)</p> </div>	审批意见	<div style="text-align: center;">  <p>2019年5月27日 (盖章)</p> </div>

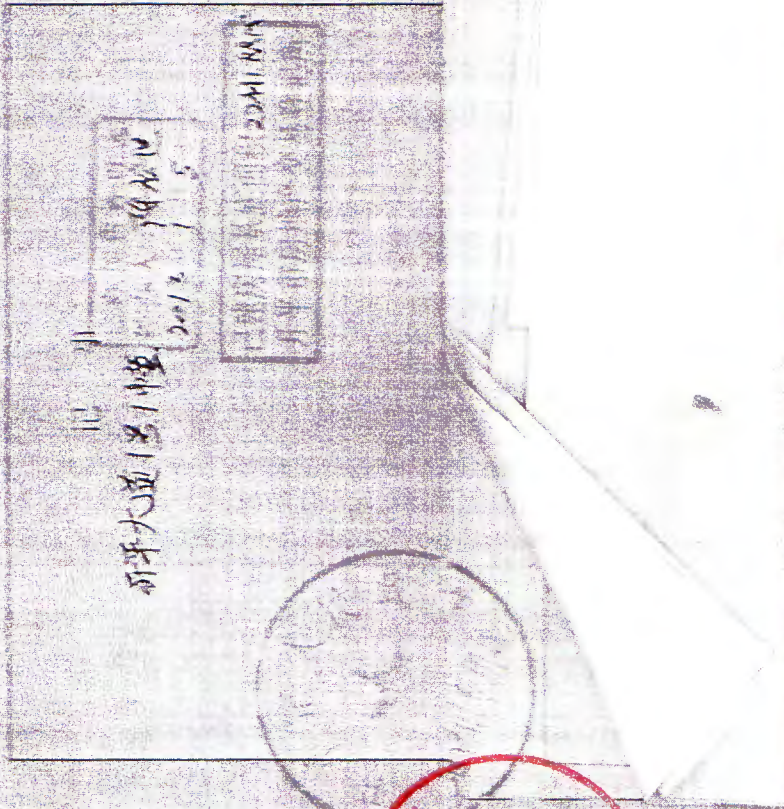
注: 凡住宅区、建筑群体、商住大楼命名、更名用本表, 用钢笔书写, 不得涂改。

开府 国用(2012)第02139号

土地使用权人	江门富港投资有限公司		
座落	开平市长沙区三江居委会安溪村西边2号A地块		
地号	图号	取得价格	终止日期
地类(用途)	商服用地		2052.05.10
使用权类型	出让		
使用权面积	31470.46 M ²	其中	31470.46 M ²
			分摊面积

根据《中华人民共和国宪法》、《中华人民共和国土地管理法》和《中华人民共和国城市房地产管理法》等法律法规，为保护土地使用权人的合法权益，对土地使用权人申请登记的本证所列土地权利，经审查核实，准予登记，颁发此证。

开平市 人民政府(章)
2012年6月9日



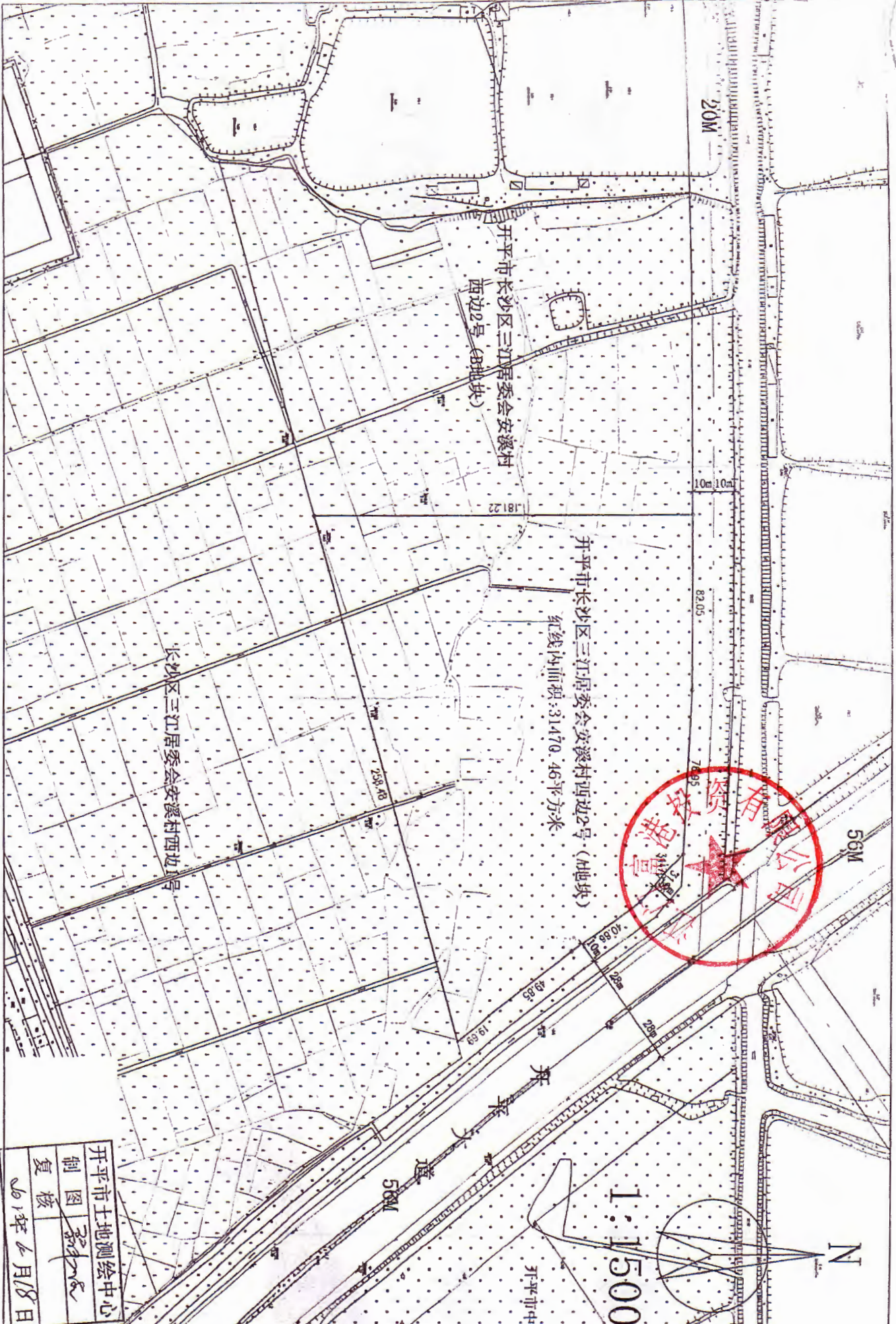
登记机关 开平国土资源局



2012年6月19日



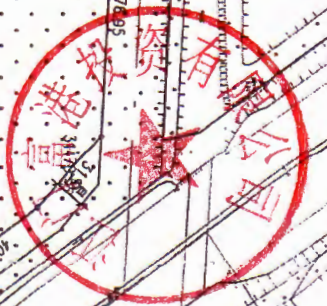
No. 0108151001



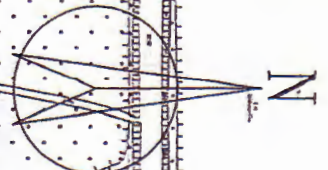
开平市长沙区三江居委会安溪村
西边2号 (B地块)

开平市长沙区三江居委会安溪村西边2号 (A地块)
红线内面积: 31470.46平方米

长沙区三江居委会安溪村西边1号



1:1500



开平市土地测绘中心
制图 郭永成
复核 山
2011年4月18日


中华人民共和国

建设用地规划许可证

地字第 规划2012082 号

根据《中华人民共和国城乡规划法》第三十七、第三十八条规定，经审核，本用地项目符合城乡规划要求，颁发此证。

发证机关开 日期 2012年5月09日

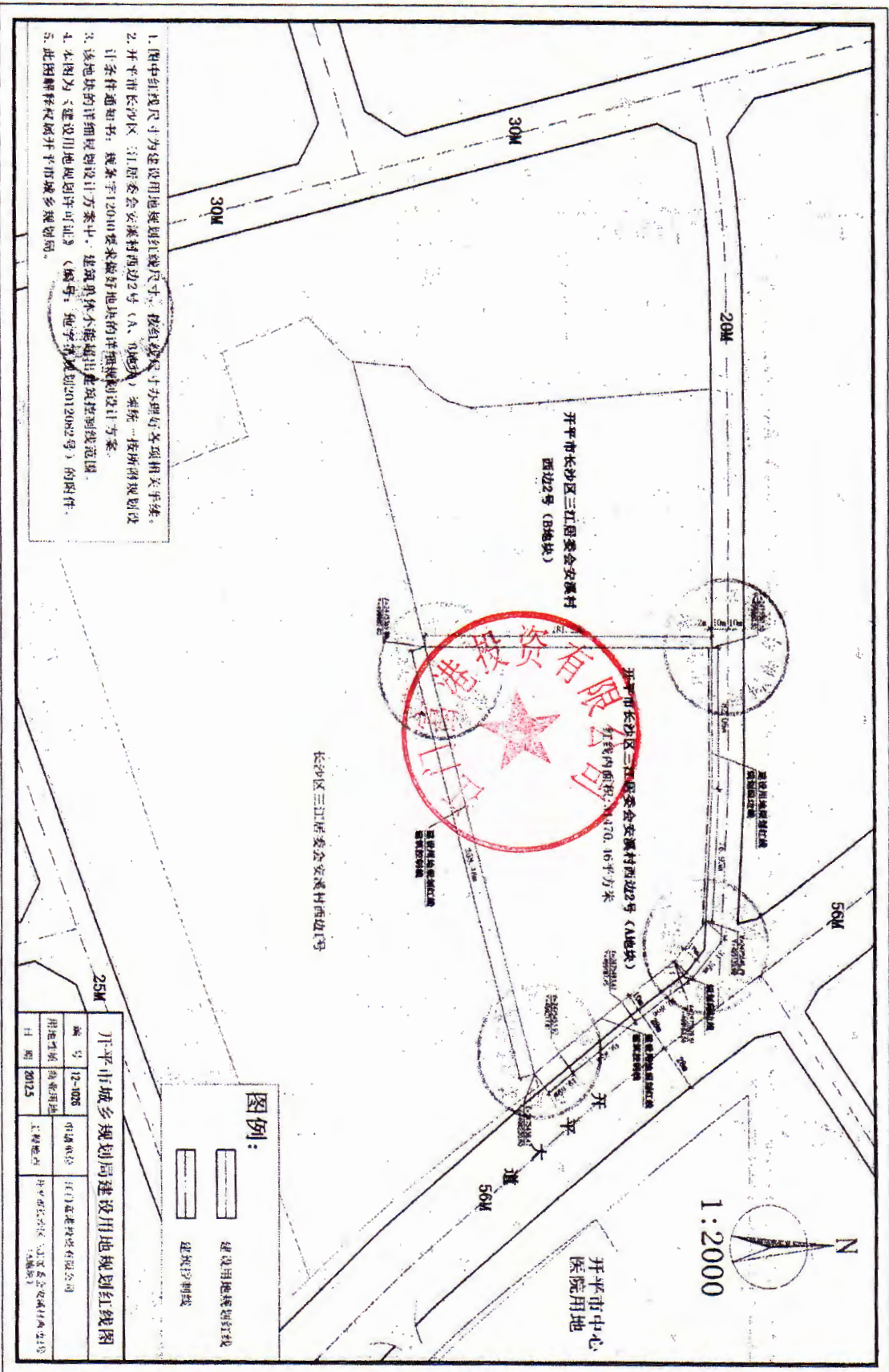


用地单位	江门市富海投资有限公司
用地项目名称	
用地位置	开平市长沙区三江居委会安溪村西边2号(A地块)
用地性质	商业用地
用地面积	叁万壹仟肆佰柒拾叁肆平方米(31470.46平方米)
建设规模	
附图及附件名称	1、建设用地规划红线图(编号:12-1026); 2、规划设计条件通知书(编号:规条字12040)。注:本件到国土部门办理国土证的期限至2013年5月09日止,逾期自行失效。

遵守事项


- 一、本证是经城乡规划主管部门依法审核，建设用地符合城乡规划要求的法律凭证。
- 二、未取得本证，而取得建设用地批准文件、占用土地的，均属违法行为。
- 三、未经发证机关审核同意，本证的各项规定不得随意变更。
- 四、本证所需附图与附件由发证机关依法确定，与本证具有同等法律效力。

Handwritten note: 17.11.2012



1. 图中红线尺寸为建设用地规划红线尺寸。按红线尺寸办理好各项相关手续。
2. 开平市长沙区三江居委会安溪村西边2号 (A、B地块) 系统一按所得规划设计条件通知书: 规条字[2010]第100号做好地段的详细规划设计方案。
3. 该地块的详细规划设计方案中, 建筑单体不能超出建筑控制线范围。
4. 本图为《建设用地规划许可证》(编号: 地字规规划[2012]082号) 的附件。
5. 此图解释权归开平市城乡规划局。

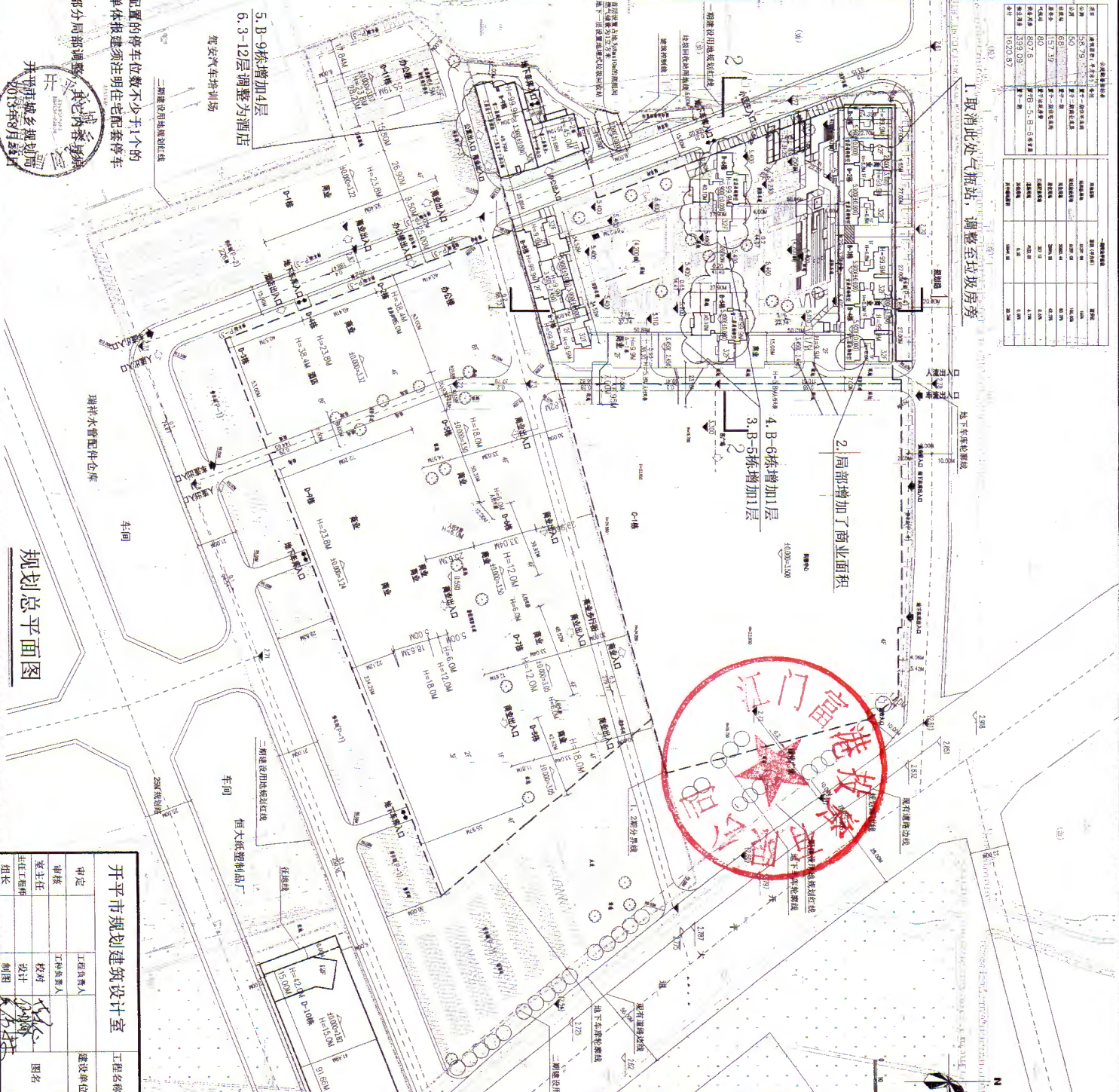
开平市城乡规划局建设用地规划红线图			
编号	12-1005	申请单位	开平市江湾投资有限公司
用地性质	商业用地	开平市长沙区三江居委会安溪村西边2号	
日期	2012	制图地点	



名称	数量	单位	备注
总建筑面积	14200.87	m ²	
地上总建筑面积	14200.87	m ²	
地下总建筑面积	0	m ²	
容积率	0.8		
建筑密度	20.0%		
绿地率	20.0%		
停车位	300	个	
机动车停车位	300	个	
非机动车停车位	0	个	

楼号	层数	建筑面积	结构形式	备注
1#	10	14200.87	框架剪力墙	
2#	10	14200.87	框架剪力墙	
3#	10	14200.87	框架剪力墙	
4#	10	14200.87	框架剪力墙	
5#	10	14200.87	框架剪力墙	
6#	10	14200.87	框架剪力墙	
7#	10	14200.87	框架剪力墙	
8#	10	14200.87	框架剪力墙	
9#	10	14200.87	框架剪力墙	
10#	10	14200.87	框架剪力墙	

- 1、同意按此修改方案实施。
- 2、一期住宅配套停车位须满足每户配置的停车位不少于1个的要求，并须安排在一期用地内，单体报建须注明住宅配套停车位的具体位置及数量。
- 3、本次调整只涉及项目的一期住宅部分局部调整，其它内容均按原方案一致。



规划总平面图

开平市规划设计院		开平东仁城	
审定	工程负责人	建设单位	开平东仁城
审核	项目负责人	设计	开平东仁城
主任工程师	制图	图名	总平面图规划图
组长			

开平东仁城
开平东仁城房地产开发有限公司
地址：开平市沙涌镇
电话：0759-2222222

开平东仁城
开平东仁城房地产开发有限公司
地址：开平市沙涌镇
电话：0759-2222222

开平东仁城
开平东仁城房地产开发有限公司
地址：开平市沙涌镇
电话：0759-2222222

开平东仁城
开平东仁城房地产开发有限公司
地址：开平市沙涌镇
电话：0759-2222222

开平东仁城
开平东仁城房地产开发有限公司
地址：开平市沙涌镇
电话：0759-2222222

开平东仁城
开平东仁城房地产开发有限公司
地址：开平市沙涌镇
电话：0759-2222222

开平东仁城
开平东仁城房地产开发有限公司
地址：开平市沙涌镇
电话：0759-2222222

开平东仁城
开平东仁城房地产开发有限公司
地址：开平市沙涌镇
电话：0759-2222222

开平东仁城
开平东仁城房地产开发有限公司
地址：开平市沙涌镇
电话：0759-2222222

开平东仁城
开平东仁城房地产开发有限公司
地址：开平市沙涌镇
电话：0759-2222222

开平东仁城
开平东仁城房地产开发有限公司
地址：开平市沙涌镇
电话：0759-2222222

开平东仁城
开平东仁城房地产开发有限公司
地址：开平市沙涌镇
电话：0759-2222222

开平东仁城
开平东仁城房地产开发有限公司
地址：开平市沙涌镇
电话：0759-2222222

开平东仁城
开平东仁城房地产开发有限公司
地址：开平市沙涌镇
电话：0759-2222222

开平东仁城
开平东仁城房地产开发有限公司
地址：开平市沙涌镇
电话：0759-2222222

开平东仁城
开平东仁城房地产开发有限公司
地址：开平市沙涌镇
电话：0759-2222222

开平东仁城
开平东仁城房地产开发有限公司
地址：开平市沙涌镇
电话：0759-2222222

开平东仁城
开平东仁城房地产开发有限公司
地址：开平市沙涌镇
电话：0759-2222222

开平东仁城
开平东仁城房地产开发有限公司
地址：开平市沙涌镇
电话：0759-2222222

开平东仁城
开平东仁城房地产开发有限公司
地址：开平市沙涌镇
电话：0759-2222222

开平东仁城
开平东仁城房地产开发有限公司
地址：开平市沙涌镇
电话：0759-2222222

开平东仁城
开平东仁城房地产开发有限公司
地址：开平市沙涌镇
电话：0759-2222222

开平东仁城
开平东仁城房地产开发有限公司
地址：开平市沙涌镇
电话：0759-2222222

开平东仁城
开平东仁城房地产开发有限公司
地址：开平市沙涌镇
电话：0759-2222222

开平东仁城
开平东仁城房地产开发有限公司
地址：开平市沙涌镇
电话：0759-2222222

开平东仁城
开平东仁城房地产开发有限公司
地址：开平市沙涌镇
电话：0759-2222222

开平东仁城
开平东仁城房地产开发有限公司
地址：开平市沙涌镇
电话：0759-2222222

项目	图例	说明
规划道路	——	1. 本图规划道路主要指红线范围内的道路；
规划红线	——	2. 本图规划红线为规划红线，不作为建设红线，不作为建设红线，不作为建设红线；
建筑控制线	——	3. 本图建筑控制线为建筑控制线，不作为建设红线，不作为建设红线；
建筑标注	——	4. 本图建筑标注为建筑标注，不作为建设红线，不作为建设红线；
建筑入口	——	5. 本图建筑入口为建筑入口，不作为建设红线，不作为建设红线；
建筑出口	——	6. 本图建筑出口为建筑出口，不作为建设红线，不作为建设红线；
建筑入口	——	7. 本图建筑入口为建筑入口，不作为建设红线，不作为建设红线；
建筑出口	——	8. 本图建筑出口为建筑出口，不作为建设红线，不作为建设红线；
建筑入口	——	9. 本图建筑入口为建筑入口，不作为建设红线，不作为建设红线；
建筑出口	——	10. 本图建筑出口为建筑出口，不作为建设红线，不作为建设红线；

本规划编制至2014年1月30日
开平市城乡规划局

附件：

建筑物、住宅小区地名标志设置基本样式

根据《地名 标志》GB1773-2008、《开平市地名管理办法》开府办（2009）3 号文件要求，建筑物和住宅小区的地名标识标志的设置有如下几点要求（节选）：

一、版面布局

1、建筑物、住宅小区地名标志，上部五分之三的区域标示地理实体的汉字名称，下部五分之一的区域标示地理实体名称的汉语拼音。版面示例见图 1。

2、楼（栋）地名标志左边五分之三的区域标示所在住宅小区的汉字名称和汉语拼音，其中汉字名称标示在上部五分之三的区域，汉语拼音标示在下部五分之一的区域。右边五分之一的区域标示楼宇编号，编号用阿拉伯数字书写，高度不小于 350mm。版面示例见图 2。

二、外观要求

地名标志的外观应平滑、整齐。不应存在以下缺陷：明显的毛刺、裂纹；明显的划痕、损伤和颜色不均匀；面积大于 20 平方毫米的气泡；发光、反光性能明显不均匀。

三、颜色要求

类型		背景颜色	文字颜色
居民地名标志	路\街、巷地名标志	蓝色（东西走向，包括东西向的斜街） 绿色（南北走向，包括南北向的斜街）	
	区片、小区、门、楼单元、楼层、村地名标志	蓝色	白色
		基板颜色（金属腐蚀地名标志）	黑色或红色
	楼地名标志	左边书写名称区域为蓝色、右边书写楼号区域为白色	左边书写的文字为白色、 右边书写的楼号为红色
基板颜色（金属腐蚀地名标志）		黑色或红色	

四、尺寸规格要求

单位：毫米

类型		图文书写平面尺寸		外沿宽度	
		长	宽		
居民地名标志	路/街地名标志	1200-1700	300-700	≤25	
	巷地名标志	460	160	≤20	
	区片、小区、村地名标志	800-1700	300-700	≤25	
	门地名标志	大	570	370	≤15
		中	270	170	≤15
		小	150	90	≤12
	楼(栋)地名标志	900	500	≤25	
楼单元地名标志	300-400	150-200	≤15		
楼层地名标志	直径 200-400		≤15		

五、字体要求

版面字体要求统一为：黑体

六、版面示例



建筑物地名标识标志设置样式

七、其他要求

如需设置楼单元、楼层、带邮政编码的门牌号等标识标志，设置样式、格式可向市民政局基层政权和区划地名股咨询。