

开平市地名委员会办公室

文件

开地字〔2019〕13号

关于同意开平市交通运输局主管的部分 交通专业设施名称备案的通知

开平市交通运输局：

你局向市地名委员会补交的部分交通专业设施名称备案申请，收悉。经市地名委员会研究，报市人民政府批准，现通知如下：

同意你局本次申报分别建设在：

- 1、长沙街道杜岗村自北向南横跨镇海水，西环组成之一的桥梁名称为：**杜溪桥**，汉语拼音为：**DùXī Qiáo**；
- 2、自北向南联接水口镇金山村与三埠街道石海村横跨潭江，东环组成之一的桥梁名称为：**金山大桥**，汉语拼音为：**JīnShān DàQiáo**；
- 3、自北向南联接长沙街道三江社区与三埠街道三围村连续横跨镇海水、潭江，西环组成之一的桥梁名称为：**三埠**

大桥，汉语拼音为：SānBù DàQiáo；

4、三埠街道中山村自西向东横跨新昌水，南环组成之一的桥梁名称为：蛟江桥，汉语拼音为：JiāoJiāng Qiáo；

5、水口镇红花村自东向西横跨新桥水，北环东延线一期组成之一的桥梁名称为：水口河大桥，汉语拼音为：

ShuǐKǒuHé DàQiáo；

6、三埠街道南山村，深茂高速铁路开平境内重要组成之一的站点名称为：开平南站，汉语拼音为：

KāiPíngNán Zhàn。

的备案申请，准予备案。你局为上述交通专业设施主管单位。你局自接到本通知之日十五个工作日内应通过各种方式主动向社会予以公告。

请有关单位和个人按市人民政府批准的名称使用，请市交通运输局督促建设单位按标准设置和维护规范性地名标识标志（样式见附件）。

附件：专业设施地名标志设置基本样式

(此页无正文)

此 复



2019年5月29日

(联系人：李 军

联系电话：0750-2279069)

公开方式：主动公开

主送：开平市交通运输局

抄送：市地名委员会各成员单位（市府办、发展和改革局、住房和城乡建设局、市场监督管理局、公安局、自然资源局、邮政局、电信局、档案局、民政局、教育局、文广新局、水利局、市城市管理和综合执法局、广播电视台、公证处、市消防大队、开平公路局、水口镇人民政府、三埠街道办事处、长沙街道办事处等）。

抄报：江门市民政局

开平市地名委员会办公室

2019年5月29日印发

专业设施地名命名（更名）申报备案表

申报单位	开平市交通运输局	单位地址	开平市长沙街道沿江西路 路 68 号
联系人	梁国伟	联系电话	2338955
拟命名 名称	杜溪桥	汉语拼音	DùXīQiáo
命名含义 及理由	该桥建设于 2015 年,为省道 S274 线开平市区改线工程的组成部分,横跨苍江水域,因位于开平市长沙街道杜冈村,故以“杜溪桥”作为该桥唯一合法名称。		
最 长	438.2 米	最 宽	39 米
占地面积	17089.8 平方米	主要景点	
所在位置 四至范围	东起: 南起: K0+752.1 西至: 北至: K0+313.9		
附近著名 参照物			
申报单位 意见	<p style="text-align: center;">我单位为该交通专业设施主管单位,经研究,同意以“杜溪桥”命名该桥。根据《广东省地名管理条例》依法向地名主管部门报备。</p> <p style="text-align: right;">(盖章) 2019 年 4 月 29 日</p>		
初审意见	 <p style="text-align: center;">拟同意备案 习廷海 册 (盖章) 2019 年 4 月 29 日</p>	审批意见	 <p style="text-align: center;">同意 何立波 (盖章) 2019 年 5 月 27 日</p>

注：专业设施命名（更名）用此表，本表填写一式三份，不得涂改。

专业设施地名命名（更名）申报备案表

申报单位	开平市交通运输局	单位地址	开平市长沙街道沿江西路68号
联系人	梁国伟	联系电话	2338955
拟命名名称	金山大桥	汉语拼音	JīnShānDàQiáo
命名含义及理由	该桥建设于2015年，为环城公路东环段组成部分，横跨潭江水域，因位于开平市水口镇金山村委会，故以“金山大桥”作为该桥唯一合法名称。		
最 长	1512 米	最 宽	43 米
占地面积	656016 平方米	主要景点	
所在位置 四至范围	东起：南起：K2+136 潭江南岸大堤 西至：北至：K3+648 新美变电站西面		
附近著名参照物			
申报单位意见	<p style="text-align: center;">我单位为该交通专业设施主管单位，经研究，同意以“金山大桥”命名该桥。根据《广东省地名管理条例》依法向地名主管部门报备。</p> <p style="text-align: right;">（盖章） 2019年4月29日</p>		
初审意见	<p style="text-align: center;">拟同意备案 司徒海珊 （盖章） 2019年4月29日</p>		<p style="text-align: center;">审批意见</p> <p style="text-align: center;">同意 何志敏 （盖章） 2019年5月27日</p>

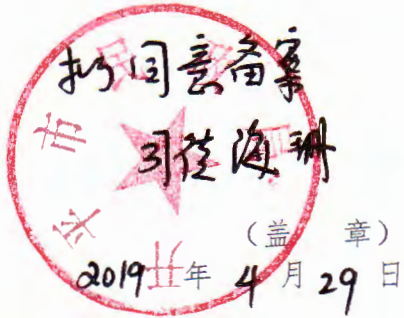

注：专业设施命名（更名）用此表，本表填写一式三份，不得涂改。

专业设施地名命名（更名）申报备案表

申报单位	开平市交通运输局	单位地址	开平市长沙街道沿江西路68号
联系人	梁国伟	联系电话	2338955
拟命名名称	三埠大桥	汉语拼音	SānBùDàQiáo
命名含义及理由	该桥建设于2015年,为省道S274线开平市区改线工程的组成部分,横跨镇海水、潭江水域,因位于开平市三埠街道,故以“三埠大桥”作为该桥唯一合法名称。		
最 长	2053.8 米	最 宽	49.5 米
占地面积	101663 平方米	主要景点	
所在位置四至范围	东起: 南起: K4+493.1 陈边村 西至: 北至: K2+439.3 旧大乡里		
附近著名参照物	开侨中学、开平体育馆		
申报单位意见	<p>我单位为该交通专业设施主管单位,经研究,同意以“三埠大桥”命名该桥。根据《广东省地名管理条例》依法向地名主管部门报备。</p> <p style="text-align: right;">(盖章) 2019年4月29日</p>		
初审意见	<p>拟同意备案 司徒海科</p> <p style="text-align: right;">(盖章) 2019年4月29日</p>	审批意见	<p>同意。</p> <p style="text-align: right;">(盖章) 2019年5月27日</p>

注：专业设施命名（更名）用此表，本表填写一式三份，不得涂改。

专业设施地名命名（更名）申报备案表

申报单位	开平市交通运输局	单位地址	开平市长沙街道沿江西路 路68号
联系人	梁国伟	联系电话	2338955
拟命名 名称	蛟江桥	汉语拼音	JiǎoJiāngQiáo
命名含义 及理由	该桥建设于2012年，为开平市新水线（X552）市区改线工程的组成部分，横跨潭江支流台城河蛟江水域，位于开平市三埠街道中山村，故以“蛟江桥”作为该桥唯一合法名称。		
最 长	520.77 米	最 宽	36.5 米
占地面积	19008.105 平方米	主要景点	
所在位置 四至范围	东起：K3+135.530 东盛村 南起： 西至：K2+614.760 中源厂 北至：		
附近著名 参照物	中源厂、东盛村		
申报单位 意见	<p style="text-align: center;">我单位为该交通专业设施主管单位，经研究，同意以“蛟江桥”命名该桥。根据《广东省地名管理条例》依法向地名主管部门报备。</p> <p style="text-align: center;">（盖 章） 2019年4月29日</p>		
初审意见	 <p style="text-align: center;">（盖 章） 2019年4月29日</p>	审批意见	 <p style="text-align: center;">（盖 章） 2019年5月27日</p>




注：专业设施命名（更名）用此表，本表填写一式三份，不得涂改。

专业设施地名命名（更名）申报备案表

申报单位	开平市交通运输局	单位地址	开平市长沙街道沿江西路 路68号
联系人	梁国伟	联系电话	2338955
拟命名 名称	水口河大桥	汉语拼音	ShuǐKǒuHéDàQiáo
命名含义 及理由	该桥建设于2016年，为环城公路北环东延线一期的组成部分，横跨水口河（新桥水）水域，位于开平市水口镇，故以“水口河大桥”作为该桥唯一合法名称。		
最 长	656.4 米	最 宽	31.5 米
占地面积	20676.6 平方米	主要景点	
所在位置 四至范围	东起：K3+573.2 西至：K2+916.8	南起： 北至：	
附近著名 参照物	水口镇榄冲里		
申报单位 意见	<p>我单位为该交通专业设施主管单位，经研究，同意以“水口河大桥”命名该桥。根据《广东省地名管理条例》依法向地名主管部门报备。</p> <p style="text-align: right;">（盖章） 2019年4月29日</p>		
初审意见	<p>批同意备案</p> <p>何立强</p> <p>（盖章）</p> <p>2019年4月29日</p>	审批意见	<p>同意</p> <p>何立强</p> <p>（盖章）</p> <p>2019年5月27日</p>

注：专业设施命名（更名）用此表，本表填写一式三份，不得涂改。

专业设施地名命名（更名）申报备案表

申报单位	开平市交通运输局	单位地址	开平市长沙街道沿江西路 路68号
联系人	杨立极	联系电话	0750-12306
拟命名 名称	开平南站	汉语拼音	KāiPíngNán Zhàn
命名含义 及理由	该站建设于2017年，为深茂铁路的组成部分，位于开平市区南部三埠街道燕山村委会，经开平市交通运输局广泛征求各部门意见后，市政府同意以“开平南站”作为该铁路站唯一合法名称。		
最 长	138 米	最 宽	36 米
占地面积	4968 平方米	主要景点	
所在位置 四至范围	东起： K180+252 西至： K182+314	南起： 北至：	
附近著名 参照物	三埠街道燕山村委会		
申报单位 意见	<p>我单位为该交通专业设施主管单位，经研究，同意以“开平南站”命名该铁路站。根据《广东省地名管理条例》依法向地名主管部门报备。</p> <div style="text-align: right;">  (盖章) 2019年4月29日 </div>		
初审意见	<div style="text-align: center;">  同意备案 司徒海珊 (盖章) 2019年4月29日 </div>	审批意见	<div style="text-align: center;">  同意 杨立极 (盖章) 2019年5月27日 </div>

注：专业设施命名（更名）用此表，本表填写一式三份，不得涂改。

附件：

专业设施地名标志设置基本样式

根据《地名 标志》GB1773-2008、《开平市地名管理办法》开府办（2009）3 号文件要求，专业设施的地名标识标志的设置有如下几点要求（节选）：

一、版面布局

1、专业设施地名标志，上部五分之三的区域标示地理实体的汉字名称，下部五分之一的区域标示地理实体名称的汉语拼音。版面示例附后。

二、外观要求

地名标志的外观应平滑、整齐。不应存在以下缺陷：明显的毛刺、裂纹；明显的划痕、损伤和颜色不均匀；面积大于 20 平方毫米的气泡；发光、反光性能明显不均匀。

三、颜色要求

类 型	背景颜色	文字颜色
行政区域、专业设施地名标志	蓝色	白 色
专业区、海域、水系、地形地名标志	绿色	
纪念地和旅游地地名标志	棕色	

四、尺寸规格要求

单位：毫米

类 型	图文书写平面尺寸		外沿宽度
	长	宽	
行政区域地名标志	2000-7000	900-2500	≤25
专业区地名标志	1500-3000	600-1200	≤25
专业设施、纪念地和旅游地地名标志	1500-3000	800-1500	≤25
海域、水系、地形地名标志	1500-57000	600-1800	≤25

五、字体要求

版面字体要求统一为：黑体

六、版面示例



专业设施地名标识标志设置样式 1

金山大桥

JINSHAN DAQIAO

专业设施地名标识标志设置样式 2

蛟江桥

JIAOJIANG QIAO

专业设施地名标识标志设置样式 3

水口河大桥

SHUIKOUHE DAQIAO

专业设施地名标识标志设置样式 4

杜 溪 桥

DUXI QIAO

专业设施地名标识标志设置样式 5

开 平 南 站

KAIPINGNAN ZHAN

专业设施地名标识标志设置样式 6

如在地名标识标志设置样式、格式等其他疑问可与市民政局基层政权和区划地名股咨询。